

# CIRCUIT SUR LES TRACES DE LA VENI VICI

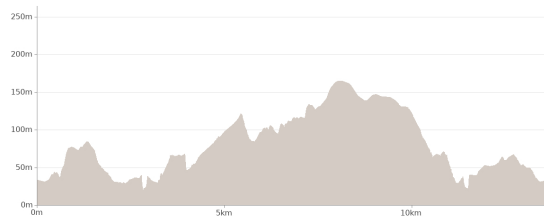


Cet itinéraire ne répond pas à tous les critères de validation de la FFRandonnée. La fiabilité des informations contenues dans les textes, cartes ou photos de cet itinéraire n'est pas certaine. [www.ffrandonnee.fr](http://www.ffrandonnee.fr)



Mise à jour le 13/04/25 par GAGLIANO et généré par [www.ffrandonnee.fr](http://www.ffrandonnee.fr)

# Circuit sur les traces de la Vénie Vici



Départ : Chemin des Bégudes - 30210  
VERS-PONT-DU-GARD

14.44 km  
 5h23  
 maxi 165 m  
 mini 19 m

Facile

254 m  
 -254 m

Circuit sur le tracé de la course Vénie-Vici (Uzès-Nîmes) organisé chaque année par YESWERUN, parcours d'environ 15km exécuté en course ou en randonnée.

Proposé par :

GAGLIANO

"Ce PDF a été généré par la FFRandonnée, association regroupant divers clubs permettant l'accès aux randonneurs à des sentiers balisés"



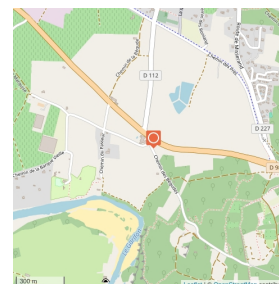
1

-- Altitude : 84m



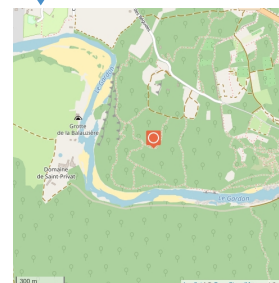
Départ parking Begude St Pierre

Parking



2

-- Altitude : 129m

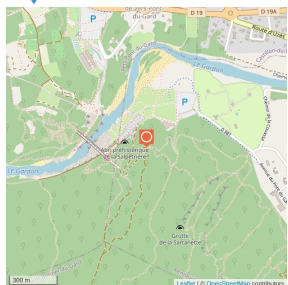


Pose boisson



3

-- Altitude : 114m



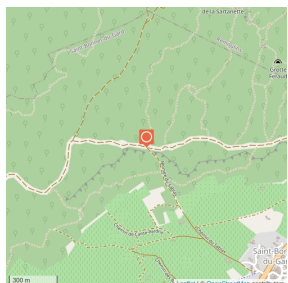
Pose

4

-- Altitude : 166m



Pose

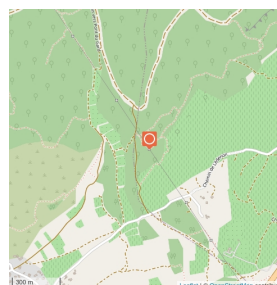


5

-- Altitude : 181m



Pose Pique nique



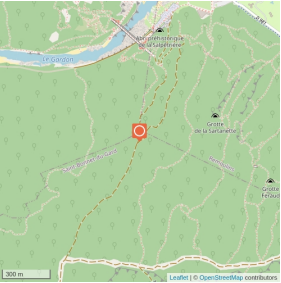


6

-- Altitude : 161m

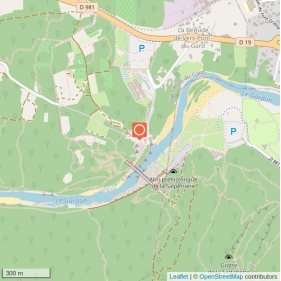


Pose



7

-- Altitude : 88m



Pose

1

-- Altitude : 128m

Monuments et Architecture




Château de Saint Privat



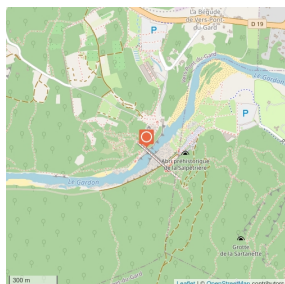
2

-- Altitude : 86m

Monuments et Architecture




Pont du Gard



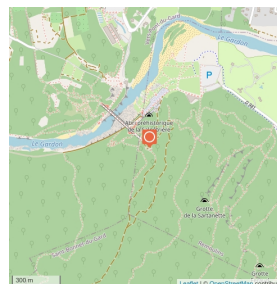
3

-- Altitude : 110m

Monuments et Architecture



Pont de Valmalle



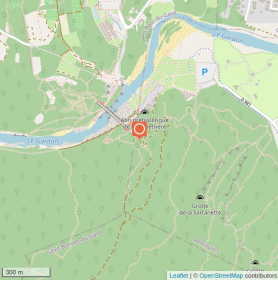
4

-- Altitude : 112m

Monuments et Architecture




Tunel



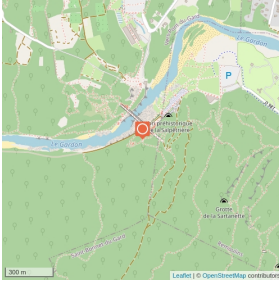
5

-- Altitude : 120m

Monuments et Architecture



Point de vue sur le pont du Gard



6

-- Altitude : 106m

Point d'intérêt naturel



## Capitelle

